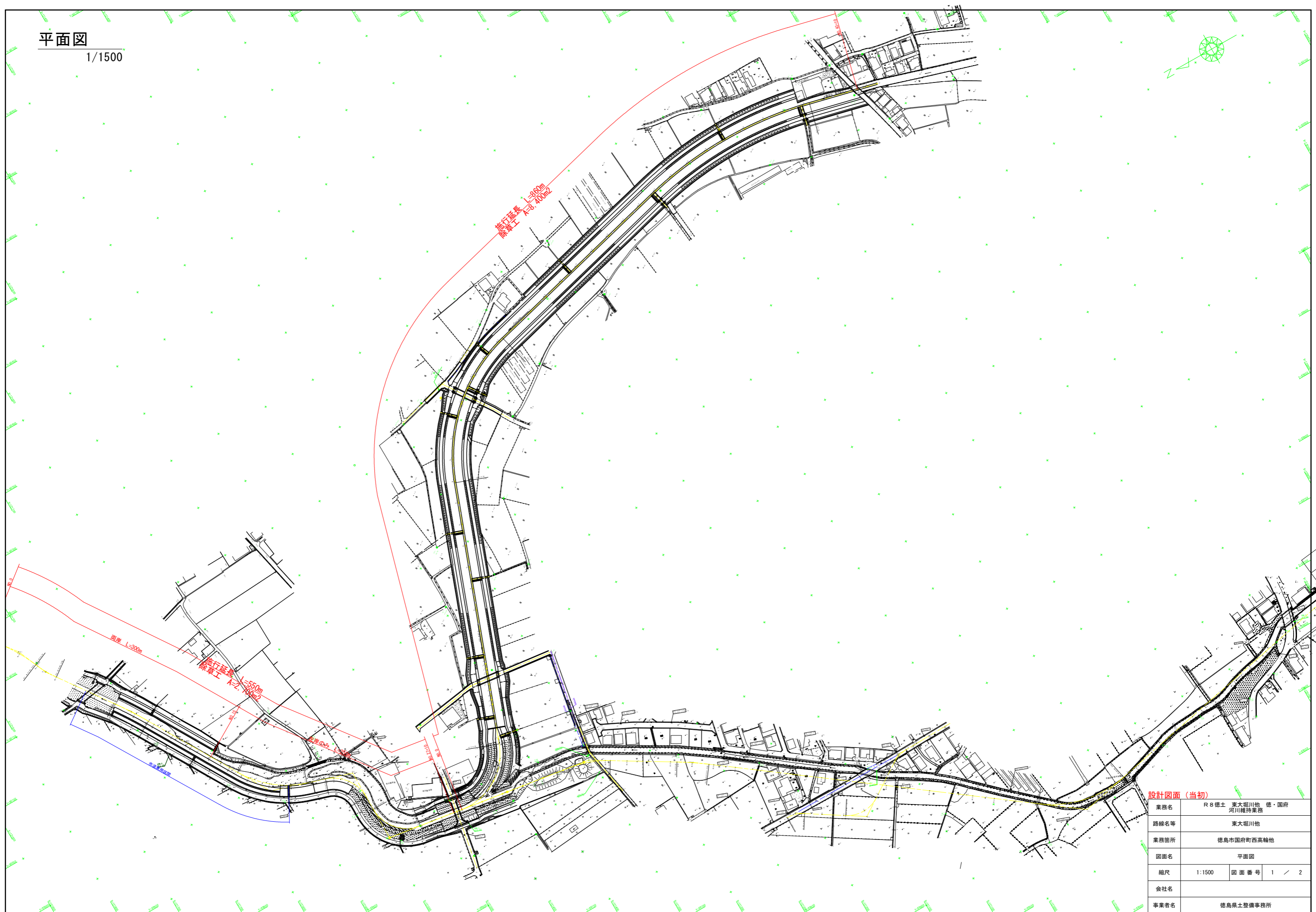
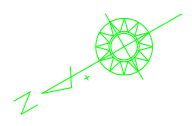


平面図

1/1500



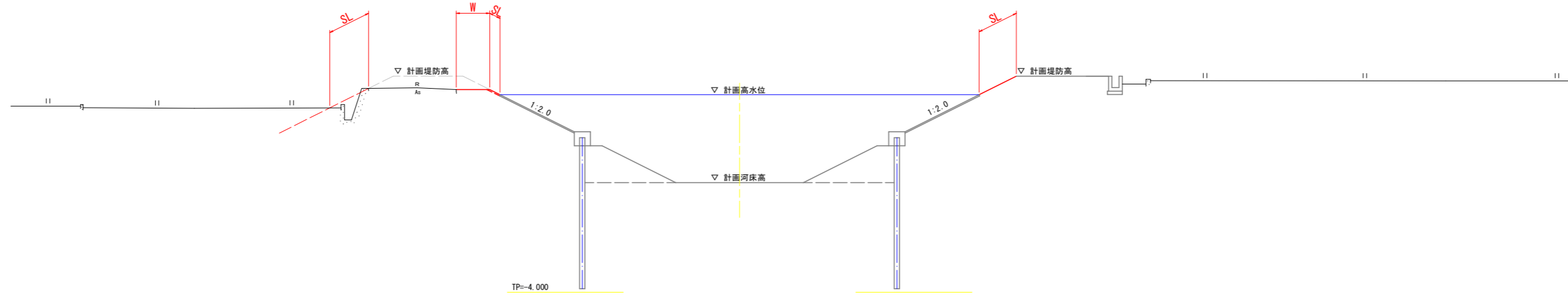
設計図面 (当初)

業務名	R 8 徳土 東大堀川他 徳・国府 河川維持業務		
路線名等	東大堀川他		
業務箇所	徳島市国府町西高輪他		
図面名	平面図		
縮尺	1:1500	図面番号	1 / 2
会社名			
事業者名	徳島県土整備事務所		

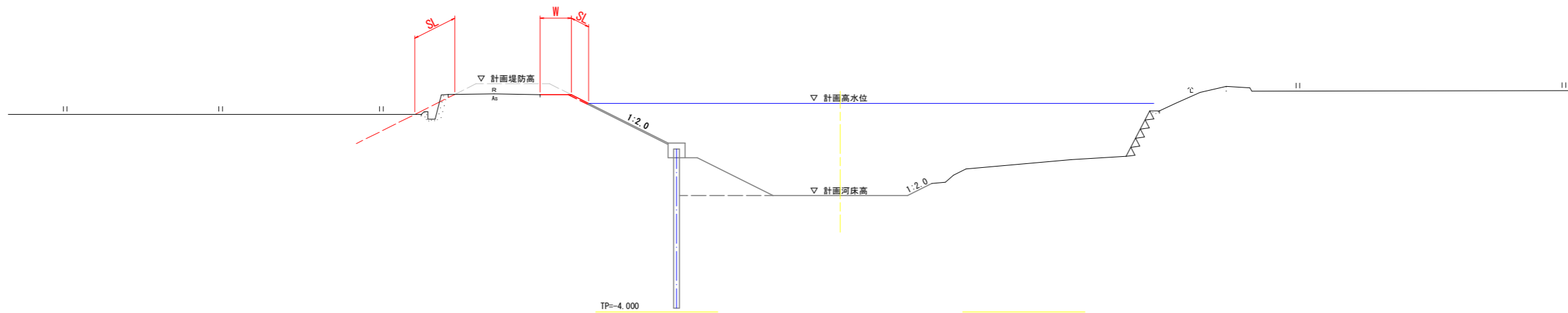
# 標準断面図

S=1/100

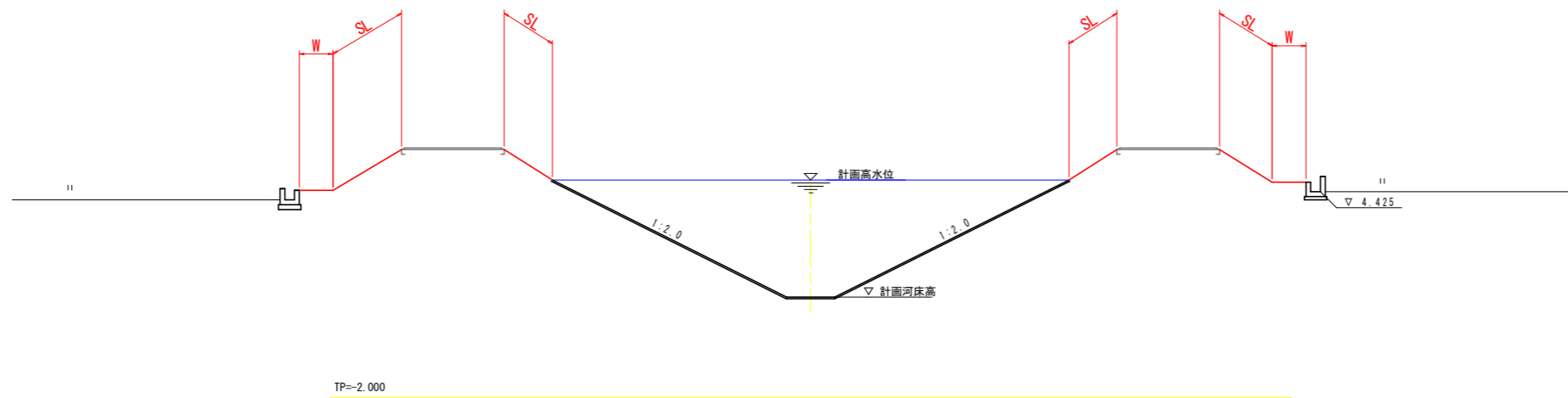
西大堀川  
NO. 14付近



西大堀川  
NO. 17付近



東大堀川  
NO. 18付近



※堤防道路の両肩1m部分は道路管理者による施行とする。

設計図面 (当初)

業務名	R 8 徳土 東大堀川他 徳・国府 河川維持業務		
路線名等	東大堀川他		
業務箇所	徳島市国府町西高輪他		
図面名	標準断面図		
縮尺	1:100	図面番号	2 / 2
会社名			
事業者名	徳島県土整備事務所		